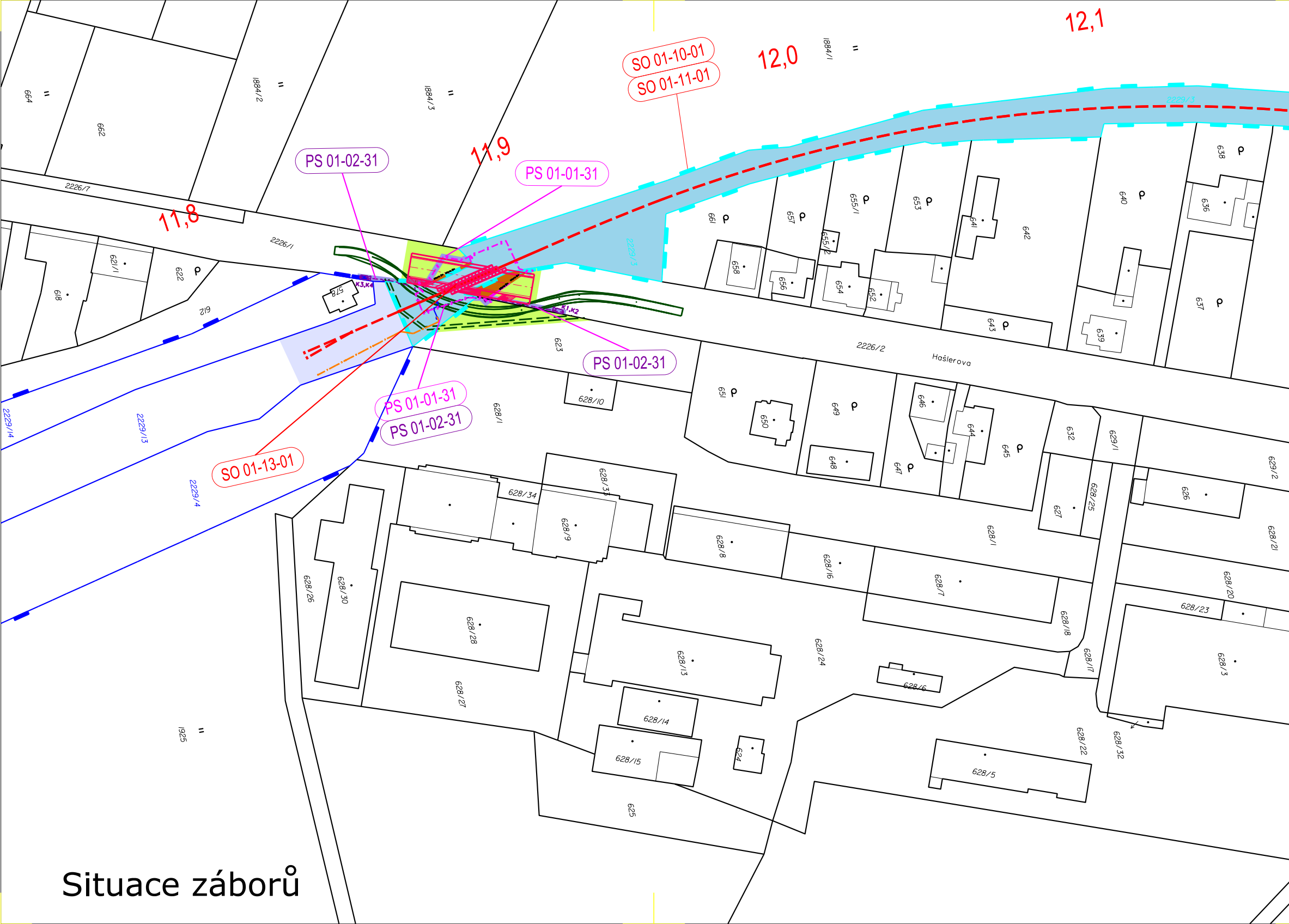
SO 01-10-01
SO 01-11-01
12,1
12,0
11,9
11,8
PS 01-02-31
PS 01-01-31
PS 01-01-31
PS 01-02-31
PS 01-02-31
SO 01-13-01
K3,K4
K1,K2
Hašlerova
2226/7
2226/1
2226/2
2229/3
2229/14
2229/13
2229/4
1884/1
1884/2
1884/3
664
662
621/1
622
618
612
578
623
628/10
628/1
661
657
655/1
655/2
653
658
656
654
652
641
642
643
640
638
636
637
639
651
650
649
648
646
644
645
647
632
629/1
629/2
626
628/25
627
628/21
628/20
628/23
628/3
628/34
628/33
628/9
628/8
628/16
628/7
628/18
628/17
628/26
628/30
628/28
628/27
628/13
628/24
628/6
628/14
628/15
624
628/5
628/22
628/32
625
1925

Situace záborů

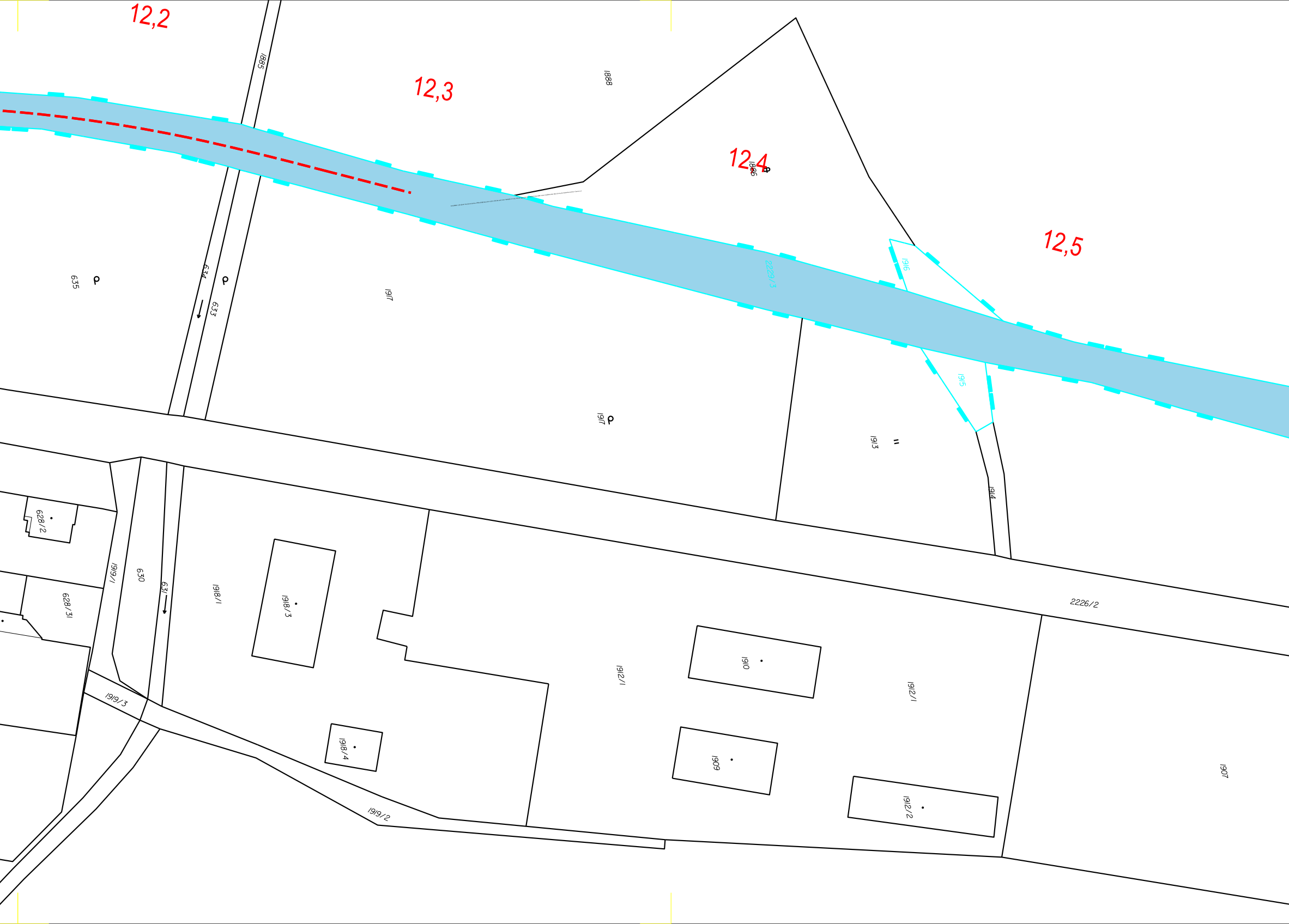
12,2
12,3
12,4
12,5
1885
1888
1886
635
634
633
1917
1917
2229/3
1916
1915
1913
1914
628/2
628/31
1919/1
630
631
1918/1
1918/3
1919/3
1918/4
1919/2
1912/1
1910
1909
1912/1
1912/2
2226/2
1907

Detail přejezdu

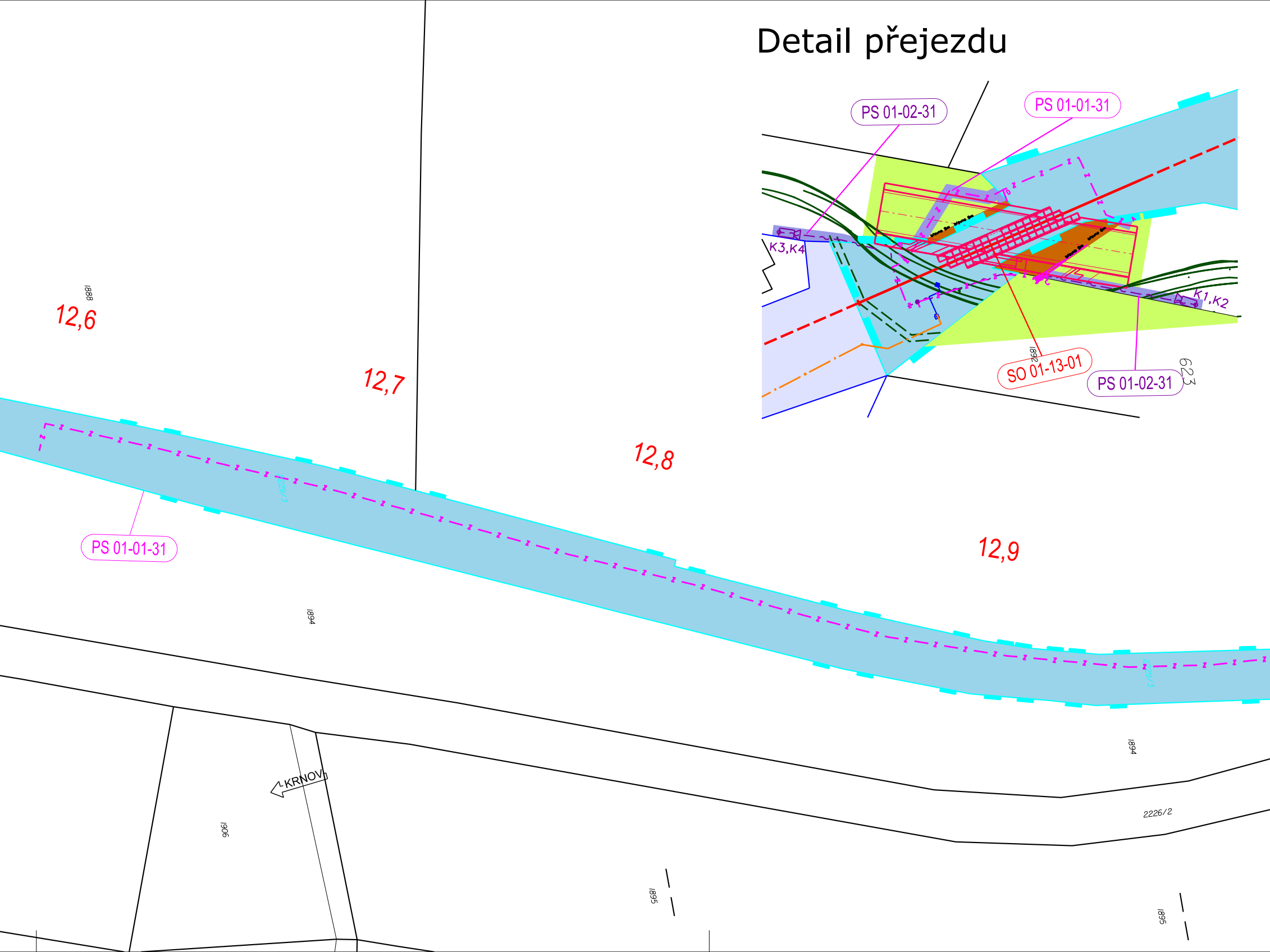
PS 01-02-31
PS 01-01-31
K3,K4
K1,K2
SO 01-13-01
1892
PS 01-02-31
623
1888
12,6
12,7
12,8
12,9
2229/3
PS 01-01-31
1894
2229/3
1894
KRNOV
1906
2226/2
1895
1895

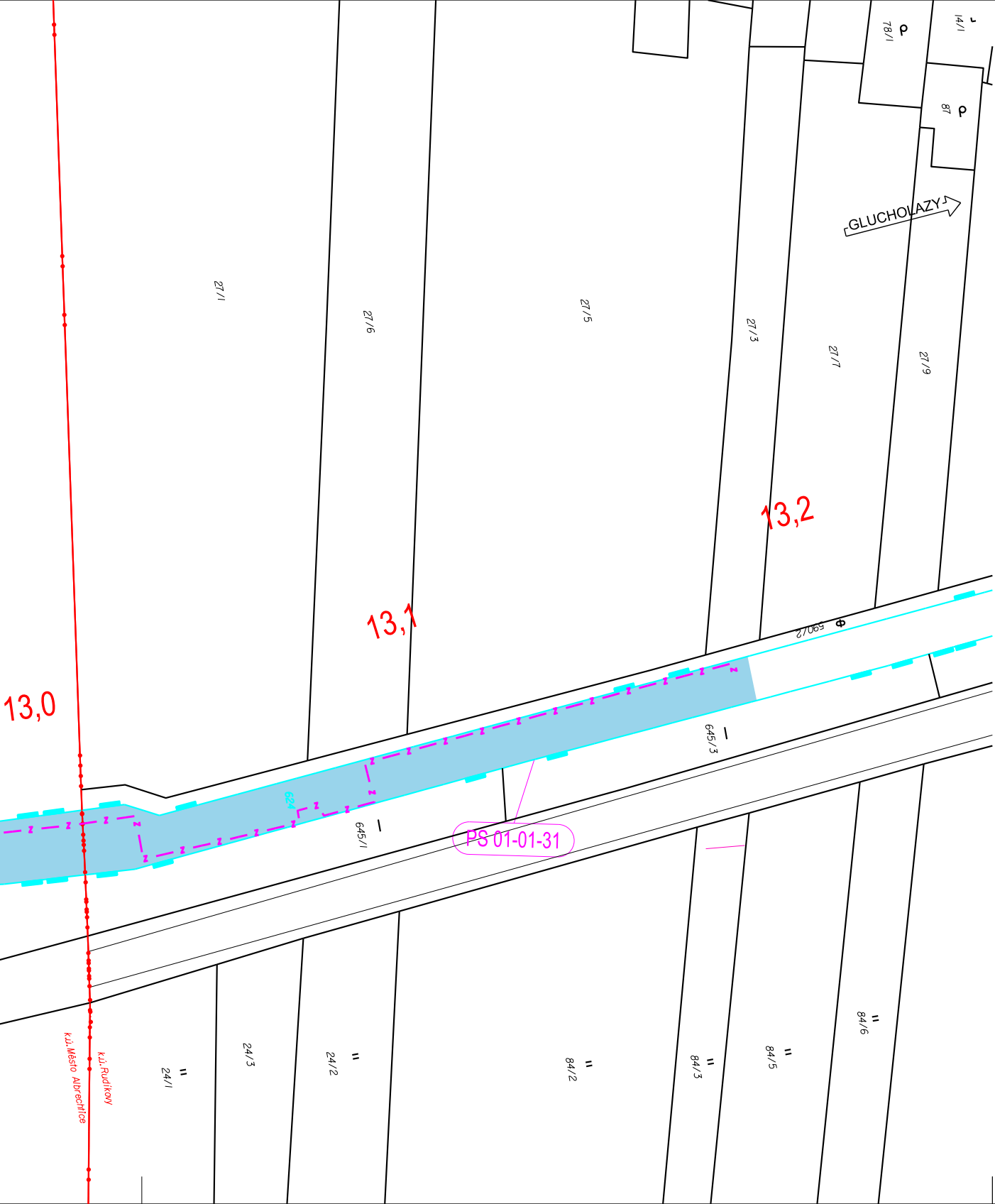
78/1
14/1
87
GLUCHOLAZY
27/1
27/6
27/5
27/3
27/7
27/9
13,2
13,1
13,0
2706/5
645/3
624
645/1
PS 01-01-31
24/1
24/3
24/2
84/2
84/3
84/5
84/6
k.ú.Město Albrechtice
k.ú.Rudíkov

Seznam SO/PS:

PS 01-01-31 PZS v km 11,891 (P7791)
PS 01-02-31 Kamery na přejezdu P7844 v km 11,891
PS 02-02-91 Dálková diagnostika TS ŽDC
SO 01-10-01 t.ú. Krnov (mimo) - Glucholazy (PKP) (mimo) - železniční svršek
SO 01-11-01 t.ú. Krnov (mimo) - Glucholazy (PKP) (mimo) - železniční spodek
SO 01-13-01 Přejezd P7791 v km 11,891
SO 01-72-01 Releový domek
SO 90-90 Likvidace odpadů

Legenda záborů:

▬	Stávající hranice pozemku Správa žel
🟦	Správa železnic s.o. - pozemky invest
▬	stávající hranice pozemku ČD, a.s.
—	hranice pozemků katastrální mapy
🟧	Nedražní pozemky - trvalé dotčení - chodník v budoucím majetku města
🟪	Nedražní pozemky - zábor VB
🟩	Nedražní pozemky - zábor dočasný

Legenda stávájících inženýrských sítí

VTL plynovodní potrubí
STL plynovodní potrubí
vodovodní potrubí
kanalizační potrubí
kabely NN
kabely VN
vedení NN
vedení VN
kabely NN
kabely VN
sdělovací kabely

leznic, s.o.

tora

- 🟦 ČD a.s. - dočasný zábor (budoucí vlastník Správa železnic s.o.)
- 🟧 ČD a.s. - dočasný zábor
- 🟪 ČD a.s. - samostatné drážní sítě (na pozemku v budoucím vlastnictví: Správa železnic s.o.)
- ▨ Zařízení staveniště
- Přístupové cesty

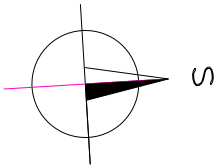

Legenda situace:

- hranice pozemku Českých drah, a.s.
- hranice pozemku SŽ, s.o.
- hranice pozemků katastrální mapy
- stávající stav
- kolejové řešení, mostní a pozemní objekty
- rušené koleje a výhybky, demolice
- trativod
- komunikace a zpevněné plochy
- zabezpečovací zařízení
- sdělovací zařízení
- kanalizace/svodné potrubí
- 🟨🟧 chodník (betonová dlažba tl. 60/80 mm)
- ⬜ vozovka (asfalt)

sfdi
STÁTNÍ FOND DOPRAVNÍ INFRASTRUKTURY


Orientační schéma:
žst. Jindřichov ve Slezsku
žst. Třemešná ve Slezsku
P7791
zast. Krásné Loučky
žst. Krnov

Razítko oprávněné osoby:

Podpis:
Datum:

Revize:	Datum:	Popis:	Kontroloval:
000	7/2021	Definitivní odevzdání dokumentace	Ing. Michal Kasaj

Stavebník/Investor:	**Správa železnic, státní organizace**
Adresa:	Dlážděná 1003/7, 110 00 Praha 1
Zástupce investora:	Stavební správa východ
Adresa:	Nerudova 1, 779 00 Olomouc

SPRÁVA ŽELEZNIC

Zhotovitel stavby:	**MORAVIA CONSULT Olomouc a.s.**
Adresa:	Legionářská 1085/8, 779 00 Olomouc
Kontakt:	T: +420 585 570 444 E: moravia@moravia.cz
Zhotovitel objektu:	**MORAVIA CONSULT Olomouc a.s.**
Adresa:	Legionářská 1085/8, 779 00 Olomouc
Kontakt:	T: +420 585 570 444 E: moravia@moravia.cz

MCO

Hlavní projektant (HIP):	Specialista:	Odpovědný projektant:	Zpracovatel:
Ing. Michal Kasaj	Lenka Hradilová	Ing. Zdeněk Dohnal	Ing. Michal Kasaj

Název stavby/akce:

Rekonstrukce a doplnění závor
na přejezdu P7791 v km 11,891 trati
Krnov (mimo) - Glucholazy (PKP) (mimo)

Označení (S-kód): S622000192

Zakázka: 20-085-232-SR

Název části: Majetkoprávní část

Označení části: N.1.5

Název objektu:

Označení objektu/komplexu:

Název přílohy: Situace záborů

Název dílčí části přílohy:

Číslo přílohy: 2.2

Paré:

Kraj:	Katastrální území:	TUDU:
Moravskoslezský	Město Albrechtice [693391] Rudíkovy [770639]	2253 06

Stupeň dokumentace:	Datum zpracování:	Formáty:	Měřítko:
DUSP+PDPS	7/2021	9 x A4	1:1000

S-kód:										Stupeň dokumentace:					Část:						Objekt:									Podobjekt:			Příloha:						Revize:			
S	6	2	2	0	0	0	1	9	2	–	P	D	P	S	–	N	1	5	X	X	–	X	X	X	X	X	X	X	X	–	X	X	–	X	–	X	2	2	–	0	0	0

DOKUMENT LZE UŽÍVAT POUZE VE SMYSLU PŘÍSLUŠNÉ SMLOUVY O DÍLO. ŽÁDNÁ JEHO ČÁST NEMŮŽE BÝT DLE ZÁKONA č.121/2000 Sb. KOPÍROVÁNA NEBO JINAK ROZŠIŘOVÁNA BEZ SOUHLASU MORAVIA CONSULT Olomouc a.s.